

INTERVENTI DI RACCOLTA E REGIMAZIONE DELLE
ACQUE LUNGO LA STRADA COMUNALE PER LE
LOCALITÀ VERS-BAROTTAZ, LES TOURNONS E LES
COURTS

PROGETTO ESECUTIVO

PROGETTISTA:

R.T.P. Ing. Erik CAMOS (mandatario), Ing. P. MACAMOS, Ing. R. CUD, Geom. Angelo Nepel, Geol. Stefano Nosipietro
- Via Montes Altiros 6 - 11027 SAINT-VINCENT(MO) - tel. 0165/512128

ELABORATO

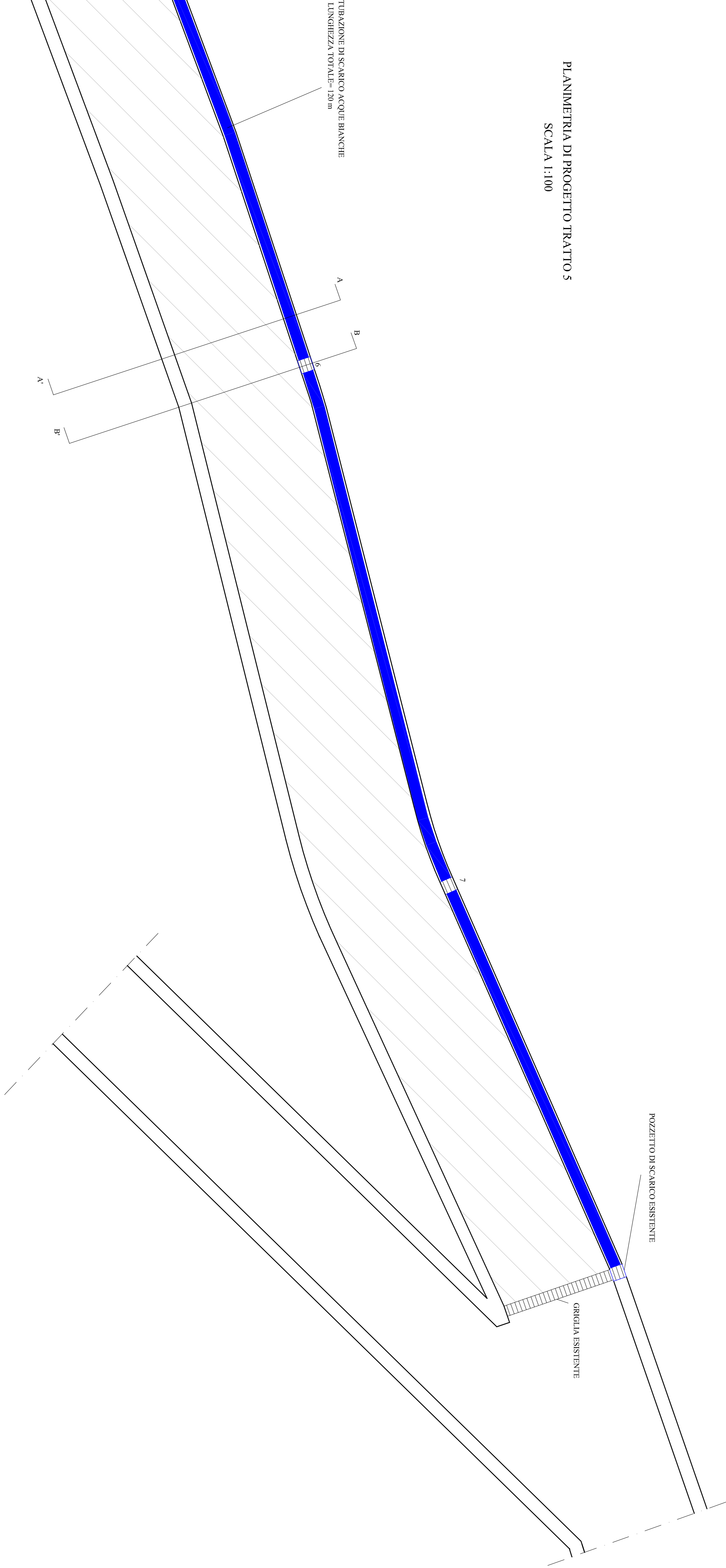
PLANIMETRIA E SEZIONI TRATTO 5

FILE NAME	NOTE	SCALE	1:100
4			
3			
2			
1	PROGETTO ESECUTIVO		
REV.	PROGETTO ESECUTIVO	01/2023	CAMOS
DESIGNAZIONE	DATA	REDAZIONE	VERIFICAZIONE
THIBAUD & POMA			

A. Tassinari & Associati snc - 11027 SAINT-VINCENT(MO) - tel. 0165/512128

PLANIMETRIA DI PROGETTO TRATTO 5

SCALA 1:100



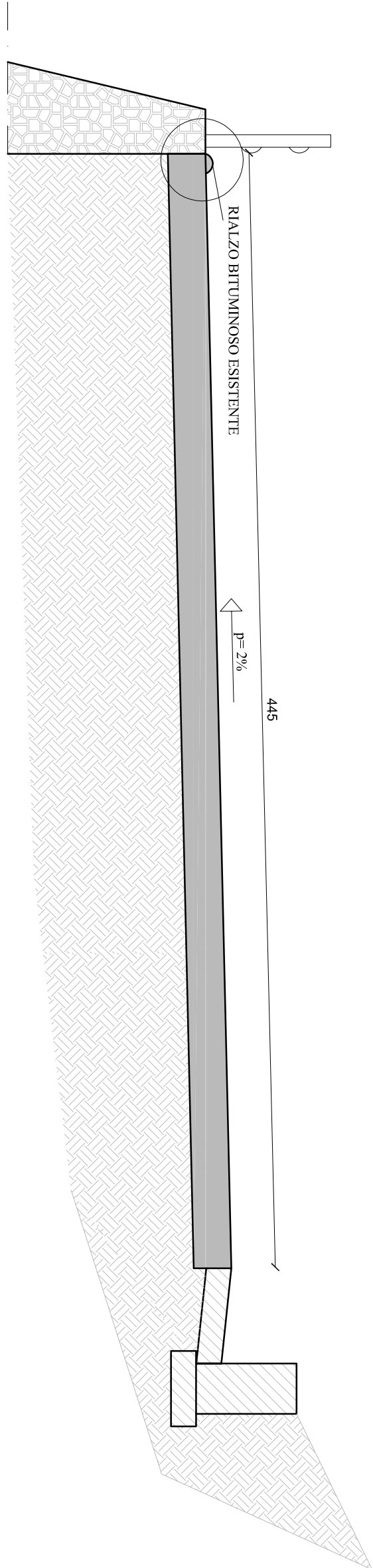
TRATTO STRADALE IN CUI VINNE PRETUTTATA LA SCARIFICAZIONE DEL MANUFATTO ESISTENTE, DIMENSIONI E RIFACIMENTO DELLE CUNETTE ESISTENTI CON INSERIMENTO DI NUOVI POZZETTI DI SCARICO E CAMBIO DELLA PENDENZA DELLA STRADA STRADALE

LEGENDA

- NUOVA TUBAZIONE Ø 300 SN20
- NUOVI POZZETTI DI SCARICO
- AREA DI SCAVO
- TRATTO STRADALE OGGETTO D'INTERVENTO

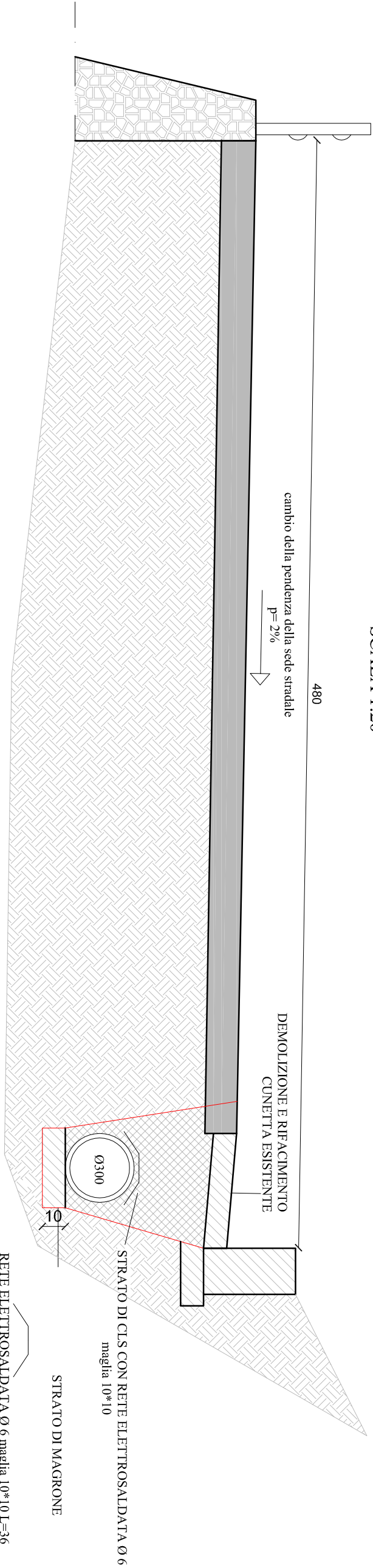
SEZIONE A-A' B-B' STATO ATTUALE

SCALA 1:20



SEZIONE A-A' FASE DI PROGETTO

SCALA 1:20



SEZIONE B-B' STATO DI PROGETTO

SCALA 1:20

